











## Bauzonen

	Wohnzone W2
	Wohnzone W3
	Dorfzone D
	Wohn- und Gewerbezone WG2
	Wohn- und Gewerbezone WG3
	Industriezone I
	Weilerzone Wz
	Zone für öffentliche Bauten und Anlagen Oe
	Sonderzone Schloss Altenklingen SzA
	Golfplatzzone Gz
	Zone für Gewächshäuser GwH





## Nichtbauzonen

	Landwirtschaftszone Lw
	Intensivlandwirtschaftszone ILw
	Landschaftsschutzzone Ls
	Naturschutzzone Ns
	Erholungszone Eh
	Wald und Ufergehölze



## Übriger rechtsverbindlicher Inhalt

	Geschützte Naturobjekte (Hecken und Einzelbäume)
	Geschützte Kulturobjekte:
	besonders wertvoll
	wertvoll
	Abgrenzung Wald-Bauzone (massgebend ist der spezielle Waldfeststellungsplan entsprechend der bezeichneten Nummer)

## Zonenüberlagerung

	Zone archäologische Funde Ar
	Gebiet mit Gestaltungsplanpflicht Gp
	Umgebungsschutzgebiet Altenklingen USA
	Umgebungsschutzgebiete US

## Übriger Informationsinhalt

	Gewässer
	Bahnareal

## Hinweis

Dieser Zonenplanausschnitt ist lediglich eine Nachzeichnung des Originalzonenplans. Er dient lediglich der Orientierung und ist rechtlich nicht verbindlich. Bei allfälligen Differenzen und Unklarheiten ist der mit den Genehmigungsvermerken versehene Originalzonenplan 1:5000 auf Papier massgebend, der bei der Gemeinde oder beim kantonalen Amt für Raumplanung eingesehen werden kann. Der Plan kann zudem unter Umständen nicht massstabsgetreu ausgedruckt werden.